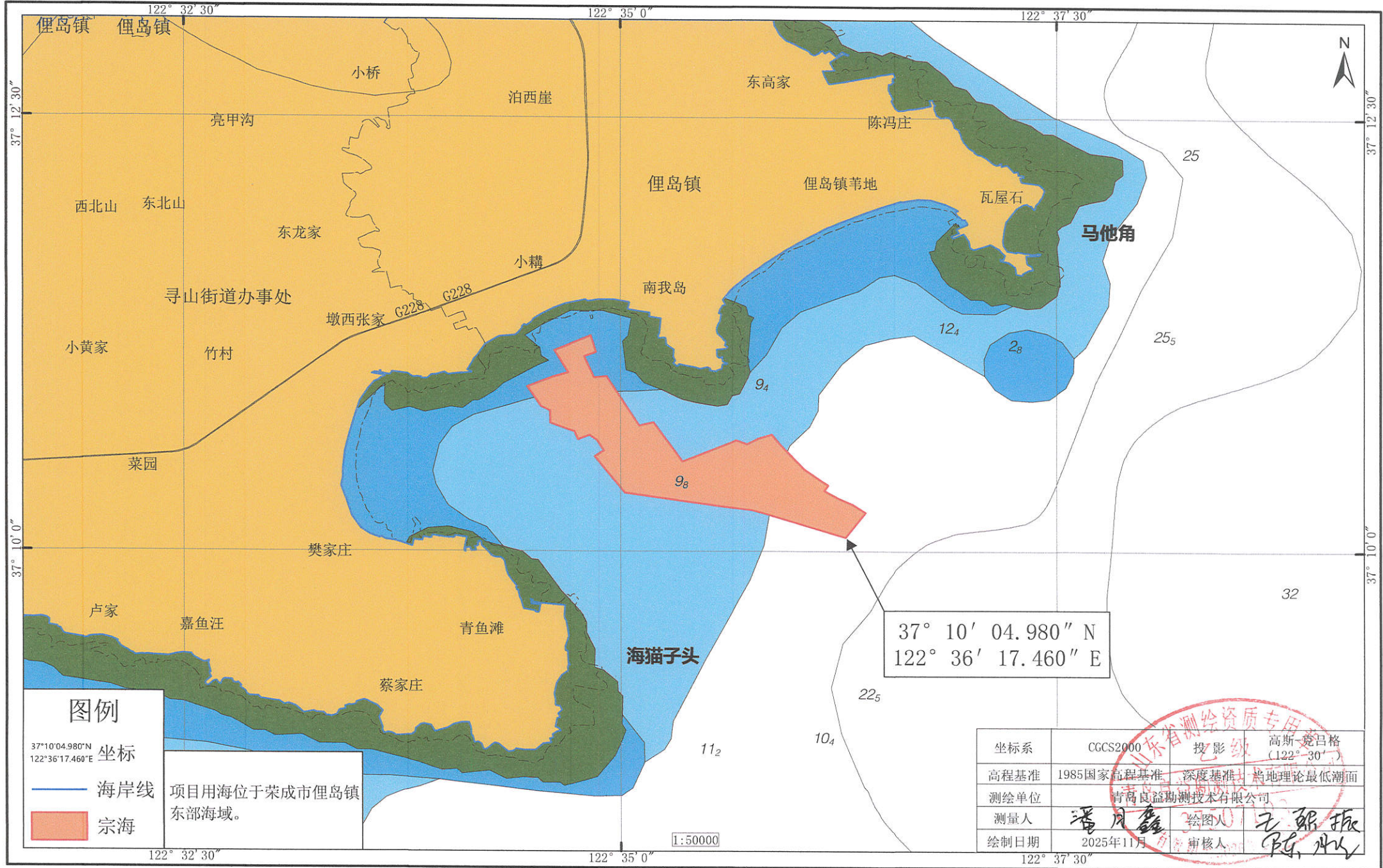
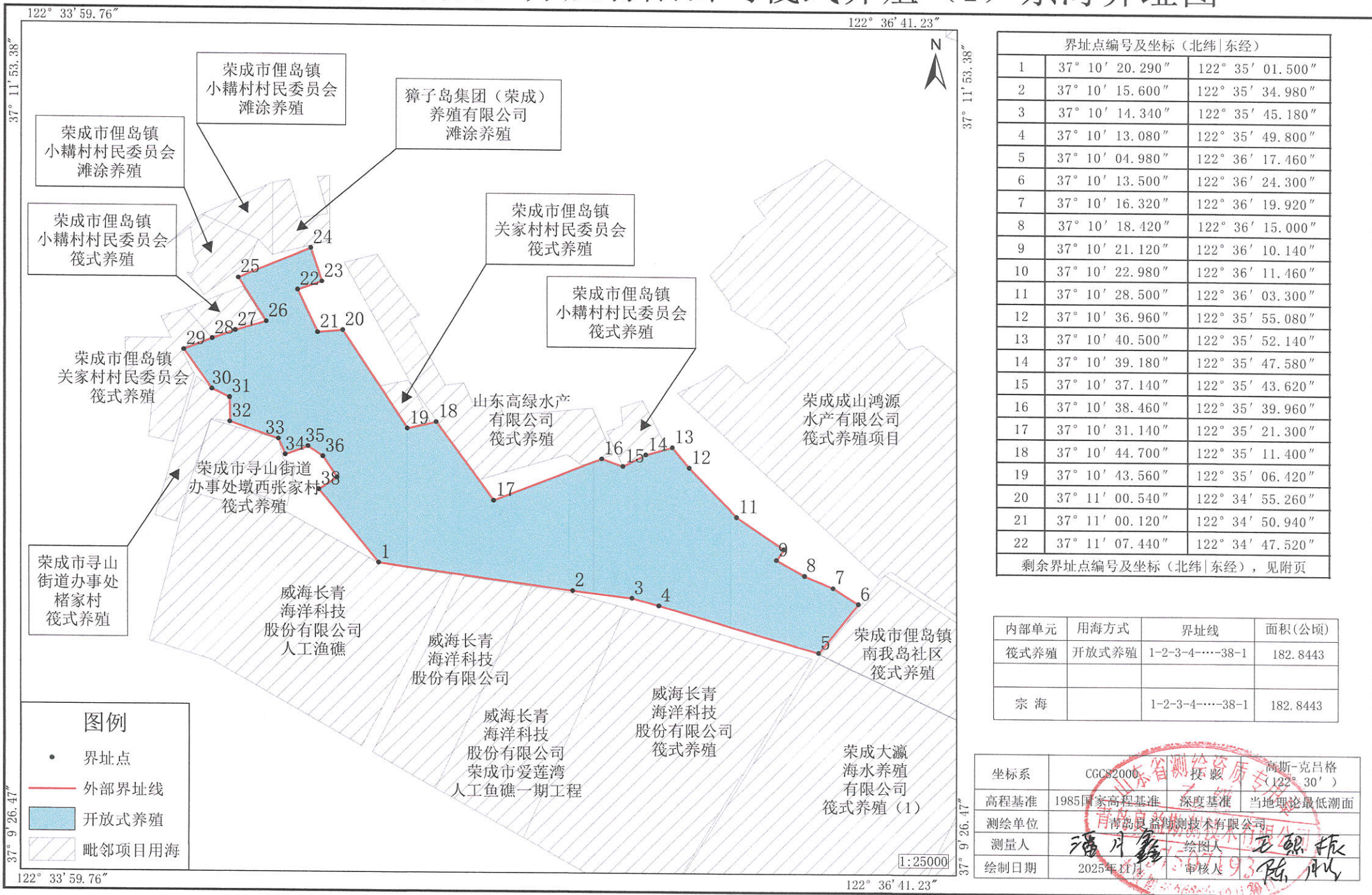


# 獐子岛集团（荣成）养殖有限公司筏式养殖（1）宗海位置图

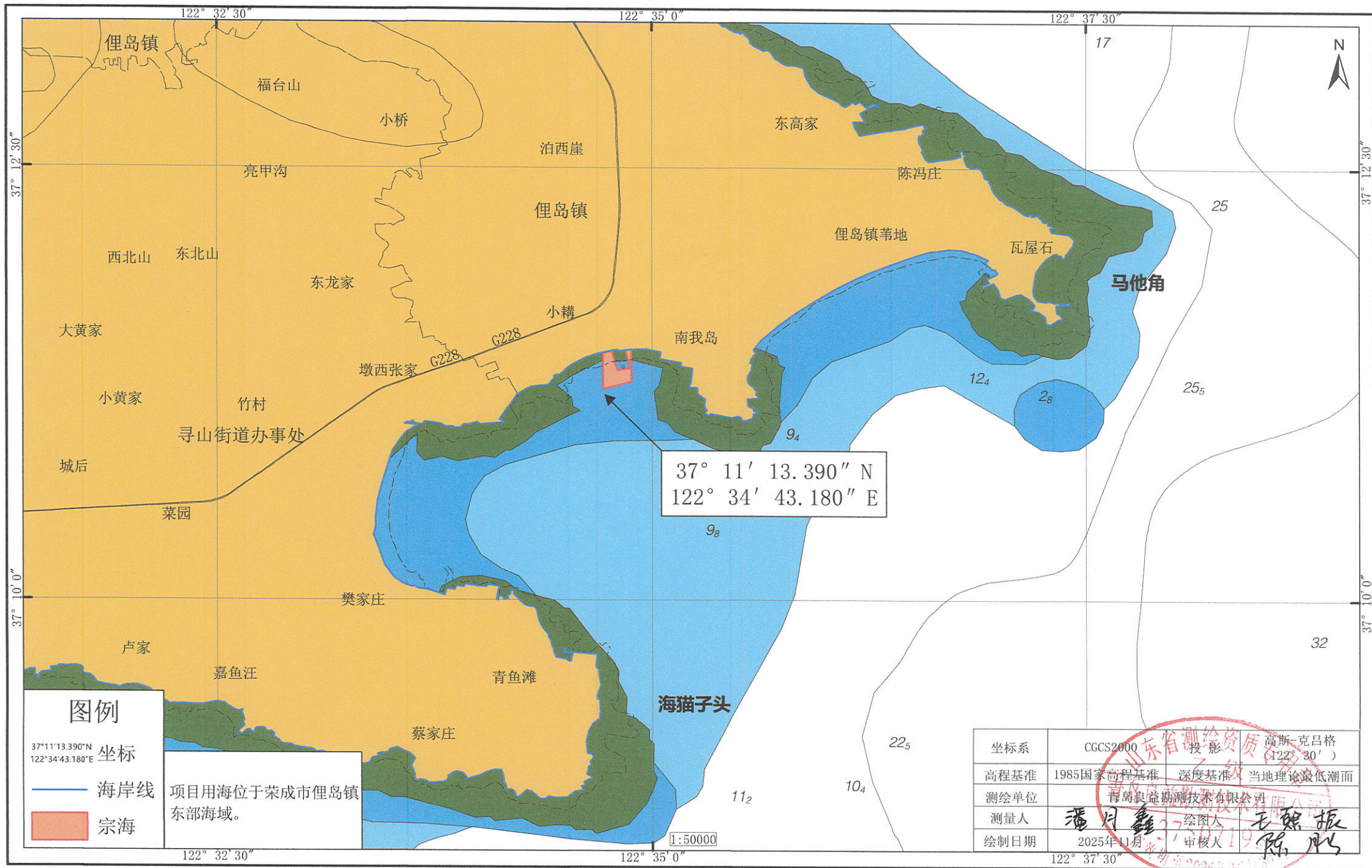


# 獐子岛集团（荣成）养殖有限公司筏式养殖（1）宗海界址图

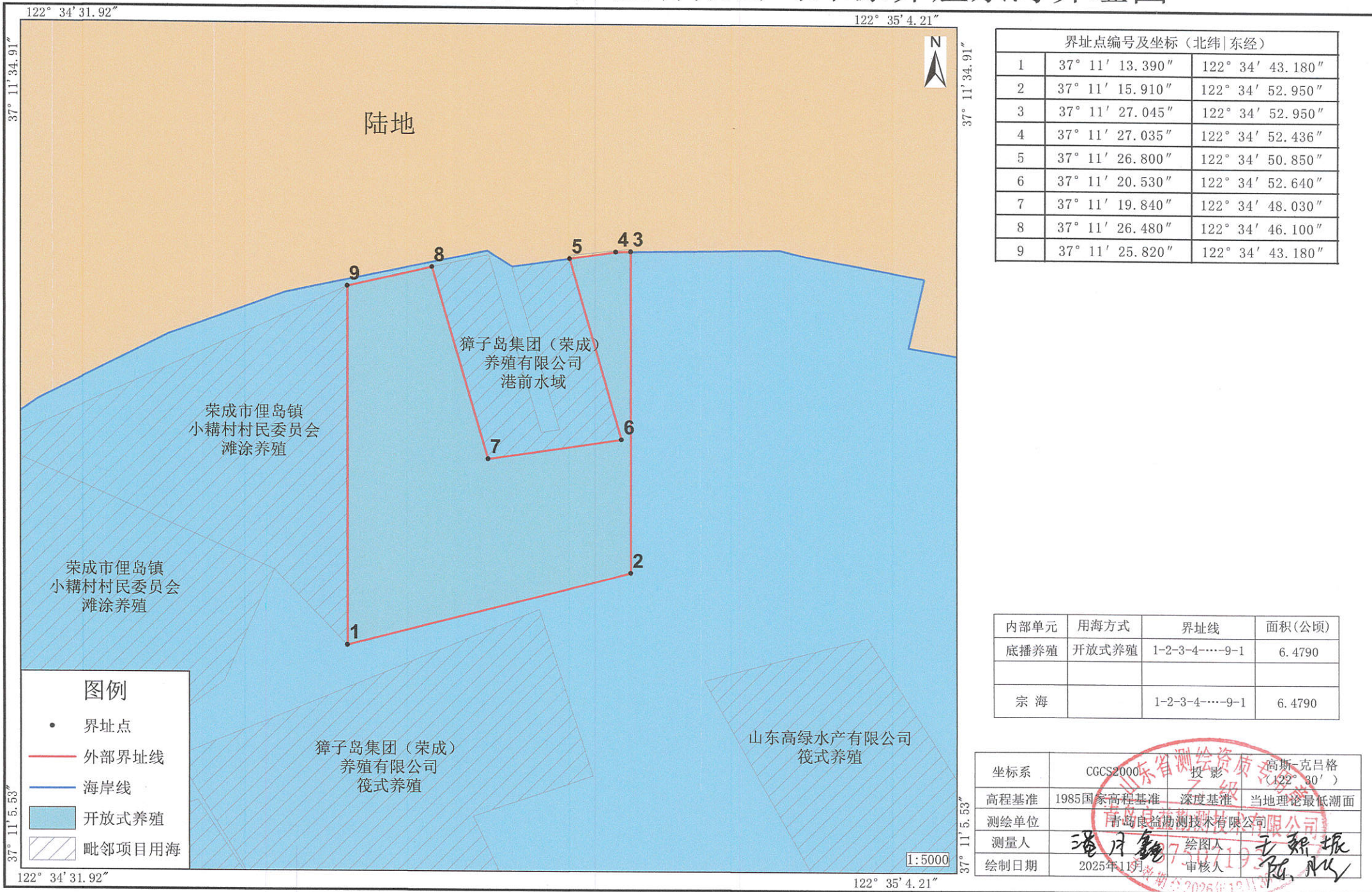




# 獐子岛集团（荣成）养殖有限公司滩涂养殖宗海位置图



# 獐子岛集团（荣成）养殖有限公司滩涂养殖宗海界址图



界址点编号及坐标（北纬 东经）		
1	37° 11' 13.390"	122° 34' 43.180"
2	37° 11' 15.910"	122° 34' 52.950"
3	37° 11' 27.045"	122° 34' 52.950"
4	37° 11' 27.035"	122° 34' 52.436"
5	37° 11' 26.800"	122° 34' 50.850"
6	37° 11' 20.530"	122° 34' 52.640"
7	37° 11' 19.840"	122° 34' 48.030"
8	37° 11' 26.480"	122° 34' 46.100"
9	37° 11' 25.820"	122° 34' 43.180"

内部单元	用海方式	界址线	面积(公顷)
底播养殖	开放式养殖	1-2-3-4-...-9-1	6.4790
宗海		1-2-3-4-...-9-1	6.4790

坐标系	CGCS2000	投影	高斯-克吕格 (122° 30')
高程基准	1985国家高程基准	深度基准	当地理论最低潮面
测绘单位	青岛良益勘测技术有限公司		
测量人	潘月新	绘图人	王毅振
绘制日期	2025年11月	审核人	陈